




plaatsnaam / straat: Hillegom / Oosteinderlaan 110					
naast het gemaal:	ja	opvoerhoogte (meter):	2,8		
capaciteit (m3/min.):	15	lengte persleiding (meter):	35		
diepte watergang (meter):	1,2	krusing weg:	nee		
hekwerk aanwezig Rijnland:	ja	verharding tot aan opstelplaats:	ja		
hekwerk aanwezig derden:	ja	afstand dichtbijzijnde woning (m):	25		
eigenaar kaastraal / pachter en tel. nr: Rijnland / - / -					

 		0 50 100 150 Meters Topografische ondergrond (c) Dienst Kadaster	
Opstelplaats mobiele bemaling Overzichtskaart 157 Vosse- en Weerlanerpolder		getekend: SL	datum: 01 april 2015
		schaal: 1:4.000	formaat: A4
		blad: 134 polder	versie: A
		wsb: Harry Mense	GIScode: 157-111-00001